


BIBLIOTECA DI SAONARA

Percorsi in bicicletta




Ciclovia del Brenta : da Trento a Venezia / Paolo Perini, Stefano Malvestio, Pierangelo Salin

Perini, Paolo - Malvestio, Stefano Maria - Salin, Pierangelo

Ediciclo 2020; 109 p. ill. 20 cm

Il Brenta, importante via di comunicazione tra le Alpi e il mare Adriatico, uome famoso già in epoca preistorica e poi sotto i Romani con il nome di Medoacus, oasi naturale nel cuore del Nordest, collega città e paesaggi incantevoli tra il Trentino e il Veneto. Scoprirli in bicicletta, magari con la famiglia o con gli amici, consente di gustarli al meglio con un ritmo naturale e rilassante. L'itinerario delle Ciclovia, completamente pianeggiante, può essere suddiviso in tre tappe: la Valsugana e la Valbrenta; il Medio corso del uome no alla medievale di Bassano del Grappa e a Padova; la Riviera del Brenta da Stra alla splendida Venezia e alla sua laguna. Si attraversano città come Pergine, Borgo Valsugana, Piazzola sul Brenta e paesaggi unici come i laghi di Levico e Caldonazzo.

Copie presenti nel sistema 10 in biblioteca: 1 Coll: G 796.6 PER




Ciclovia del Danubio : da Passau a Vienna / Alberto Fiorin

Fiorin, Alberto

Ediciclo 2005; 162 p. ill. 20 cm

Una guida completa, tascabile, illustrata e corredata da mappe dettagliate per percorrere in bicicletta il corso del bel Danubio Blu. Un'esperienza vissuta ogni anno da migliaia di cicloturisti affascinati da questo itinerario lungo il fiume che ha cullato sui suoi flutti vita, traffici e cultura per secoli nell'Europa centrale. Seguirlo dalla propria bicicletta è un modo per entrare in contatto con questo protagonista della vita europea, per conoscerlo, rispettarlo e amarlo. Ideale per chi è alla prima esperienza di viaggio in bicicletta, anche con tutta la famiglia.

Copie presenti nel sistema 4 in biblioteca: 1 Coll: G 796.609 436 FIO



Ciclovia Destra Po : da Ferrara al mare / Alberto Fiorin

Fiorin, Alberto

Ediciclo 2006; 92 p. ill. 21 cm

Il Po è un fiume storico, esaltato da Bacchelli nell'epopea padana, con un epilogo - il delta nell'Adriatico - dichiarato dall'UNESCO Patrimonio dell'Umanità. La migliore prospettiva del suo corso si ha viaggiando in bicicletta lungo i suoi massicci argini, grazie alla pista ciclabile predisposta dalla provincia di Ferrara sulla Destra Po, tratto che collega la cittadina di Stellata con Gorino Ferrarese, fino ad arrivare alla foce del fiume. Si tratta di 125 chilometri di percorso ciclabile attraverso ambienti naturali unici (boschi, valli salmastre, valli d'acqua dolce, dune, spiagge), borghi antichi e prestigiose città d'arte come Ferrara.

Copie presenti nel sistema 5 in biblioteca: 1 Coll: G 796.609 454 5 FIO

Colli Euganei in mountain bike : 17 itinerari tra le colline nel cuore della pianura veneta / Lucio De Franceschi

De Franceschi, Lucio

Ediciclo 2006; 143 p. ill. 17 cm

Diciassette itinerari che permettono di esplorare su due ruote i Colli Euganei, un massiccio composto da emergenti dalla nebbiosa Pianura Padana. L'occasione di scoprire il polmone verde della Provincia di Padova che in questi ultimi anni ha assunto l'importanza di un unico grande parco giochi in cui la bicicletta, assieme alle escursioni a piedi e a cavallo, gioca un ruolo fondamentale per lo svago e la conoscenza. Un volume ricco di notizie storiche, curiosità e commenti sulle varie località attraversate, indicazioni e indirizzi utili che consentono di conoscere e amare questa realtà collinare unica nel suo genere.

Copie presenti nel sistema 20 in biblioteca: 1 Coll: G 796.609 453 2 DEF



Dall'Adda all'Isonzo in bici : Nelle terre della Serenissima / Daniele Marcuglia, Nicola Bergamo

Marcuglia, Daniele

Editoriale Programma 2021; 136p. : ill. cm.21

Dall'Adda all'Isonzo in bicicletta è un viaggio lento ed ecosostenibile lungo secoli e secoli di storia. Il percorso segue infatti piste ciclabili ricavate da vecchie ferrovie, argini di fiumi, viabilità secondaria, costeggia lagune e mare, porta a raggiungere città e borghi che hanno un filo rosso in comune: aver fatto parte per almeno quattro secoli dello Stato da Terra o del Dogado della Repubblica di Venezia. Sono 12 itinerari da tappa a tappa in cui si trovano, oltre alle indicazioni, diverse schede informative che guidano il cicloturista alla scoperta degli aspetti più caratteristici del paesaggio dei diversi territori e della loro arte e storia plurisecolari.

Copie presenti nel sistema 2 in biblioteca: 1 Coll: G 796.6 MAR




Dolomiti bellunesi : passi e valli in bicicletta / B. Anastasia, G. Pauletto, S. Supino

Anastasia, Bruno

Ediciclo 2006; 117 p. ill. 21 cm

Copie presenti nel sistema 3 in biblioteca: 1 Coll: G 796.609 453 7 ANA



In bicicletta nelle terre di Venezia : 18 itinerari tra Mestre, Padova e Chioggia / Paolo Berati, Sandra Berati, Roberto Marin

Berati, Paolo

Ediciclo 0; 165 p. ill. 20 cm

Copie presenti nel sistema 47 in biblioteca: 1 Coll: G 796.609 453 1 BER




In bicicletta tra Padova e Bassano : 20 itinerari tra terre e acque / Mauro Varotto

Varotto, Mauro

Ediciclo 1998; 167 p. ill. 20 cm

Copie presenti nel sistema 59 in biblioteca: 1 Coll: G 796.609 453 2 VAR



Italia fuorirotta : viaggio a pedali lungo la penisola del tesoro / Emilio Rigatti

Rigatti, Emilio

Ediciclo 2007; 312 p. ill. 22 cm

Una pedalata di duemila chilometri da solo, o in compagnia del figlio dodicenne Amadeo, da mare a mare, da Trieste a Reggio Calabria. Fuori rotta, lontano dagli stereotipi del viaggio in Italia, con uno dei pochi mezzi di trasporto, la bicicletta, in grado di consentire estrema calma, estrema possibilità di pensare, estrema facilità di contatti, estrema esposizione a tutto ciò che i sensi possono recepire. Lungo la colonna vertebrale dell'Appennino si materializzano paesi dimenticati, piatti tipici, monumenti fantasma, inconvenienti di viaggio, attacchi di cani, calure libiche, smarrimenti spirituali e cartografici. E soprattutto persone, incontri sempre più caldi quanto più le ruote mordono la terra del Sud. E l'Italia diventa una Penisola del tesoro offrendo tutte le sue meraviglie al viandante in bicicletta.


Copie presenti nel sistema 1 in biblioteca: 1 Coll: G 914.504 RIG



Lago Maggiore : percorsi in bicicletta, a piedi e mountain bike / a cura di Aldo Coppa e Luciano Perazzi ; con la collaborazione di Angelo Rolla

Tararà 0; 127 p. ill. 21 cm

Copie presenti nel sistema 2 in biblioteca: 1 Coll: G 796.609 451 6 LAG



Le piste ciclabili della Val Pusteria e delle valli laterali / Alberto Fiorin

Fiorin, Alberto

Ediciclo 2007; 151 p. ill. 20 cm

La Val Pusteria regala 230 chilometri di piste ciclabili interconnesse tra loro; una zona interessantissima dal punto di vista turistico, che tocca alcuni tra i Parchi Naturali più spettacolari delle Alpi, laghi incantevoli, il valico tra il bacino della Rienza e quello della Drava. Si attraversano borghi antichi come Dobbiaco, Villabassa, Monguelfo, Valdaora, Brunico, San Lorenzo, Chienes, Vandoies ricchi di storia, che ospitano interessanti mostre e musei permanenti, castelli medievali, preziose chiese e cappelle barocche, cantine rinomate. Cultura, natura ed enogastronomia vanno a braccetto in questa valle e poterle scoprire e gustare in bicicletta, su percorsi alla portata di tutti, anche di bambini, è un'occasione da non perdere.

Copie presenti nel sistema 6 in biblioteca: 1 Coll: G 796.609 453 83 FIO




Maiorca

Touring club italiano 2006; 230 p. ill. 23 cm

La guida chiave per entrare nel vivo della vacanza. Spiagge affollate, centri alla moda frequentati dal jet set, restaurantini e bar in cui fare le ore piccole, gustando tapas, locali notturni, mercati colorati dove acquistare oggetti d'artigianato dell'isola o golosità gastronomiche, i musei, gli edifici modernisti di palma, le località amene di Deià, Fornalutx e Orient. E ancora, i percorsi per il trekking sui rilievi della Serra de Tramontana, i campi da golf, le immersioni, la bicicletta, la vela.

Copie presenti nel sistema 3 in biblioteca: 1 Coll: G 914.6 MAI



Rotta a nord-est : da Trento a Trieste in bicicletta [640 chilometri dalle Alpi orientali al mare] / Simone Frignani

Frignani, Simone

Terre di mezzo 2021; 133 p. ill. 21 cm.

Un'avventura a due ruote nella patria del cicloturismo. Dieci tappe da Trento a Trieste nello splendore delle terre di confine, tra Italia e Austria, con lo sguardo alle Dolomiti maestose, toccando l'architettura geometrica di Palmanova e la laguna di Grado, e fermando i pedali a un passo dal mare. Un percorso inedito lungo alcune delle ciclabili più belle d'Europa: quelle dell'Adige, della Drava, dell'Alpe Adria e dell'Adriatico, per i cicloviaggiatori più esperti e per chi sta scoprendo questa splendida passione.

Copie presenti nel sistema 4 in biblioteca: 1 Coll: G 796.6 FRI



Veneto in bicicletta : 16 escursioni in pianura adatte a tutti / Gianni Pasquale

Programma 2020; 125 p. ill. 21 cm

L'anello fluviale ciclabile attorno a Padova Il Cammino di Sant'Antonio Pedalare tra i colli e la pianura di Padova Le ciclabili tra gli Euganei e i Berici L'anello della Media Pianura Vicentina La ciclovie Valsugana-Valbrenta Il Bacchiglione da Padova a Vicenza Il Sentiero degli Ezzelini L'Ostiglia ciclabile, ex ferrovia Treviso-Ostiglia GiraSile, la greenway del parco del Sile Laguna Veneta: Jesolo, Cavallino, Lio Piccolo, isola del Lido, Pellestrina e Chioggia Percorsi ciclabili della Riviera del Brenta, da Padova a Venezia Da Padova a Chioggia, lungo gli argini Seguendo l'Adige, da Verona a Rosolina Mare La ciclabile del Mincio: Peschiera del Garda, Borghetto di Valeggio sul Mincio, Mantova Itinerari ciclabili lungo il fiume Po

Copie presenti nel sistema 17 in biblioteca: 1 Coll: TM 914.53 VEN